

REGIONE LOMBARDIA

PROVINCIA DI SONDRIO

COMUNITA' MONTANA VALTELLINA DI SONDRIO

PIANO DI ASSESTAMENTO DEI BENI SILVO-PASTORALI
DEL COMUNE DI SONDRIO

L.R. 7/2000 artt. 24 e 25 - esercizio 2007

Periodo di validità: 2012-2026 - PRIMA REVISIONE

Progettista: dott. for. Matteo Pozzi






Data: giugno 2012

Tav. 1 - Carta catastale






Quadro B/2 - Sondrio

Scala 1:4.000

Legenda

-  Limite particella assestamentale
-  Numero di particella assestamentale
-  Limite di foglio
-  Limite di mappali
-  Numero di mappale

PARTICELLARE

-  Fustaia di produzione
-  Fustaia di protezione
-  Fustaia turistico-ricreativa
-  Pascolo
-  Incolto produttivo

