

VAR. 2022

PIANO DI GOVERNO DEL TERRITORIO

PdS4. Parametri per la perequazione e la  
compensazione urbanistica

scala 1:10.000  
data elaborazione: 09/2022  
Adottato con DCC n° \_\_\_\_ del \_\_/\_\_/2022 - Approvato con DCC n° \_\_\_\_ del \_\_/\_\_/2022

Progettisti

drh

architetti  
associati

Arch. Sergio Dinale  
Arch. Paola Rigonat Hugues

collaborazione

Arch. Kristiana D'Agnolo

Venezia, via Temanza 1  
Como, via Pessina 15

studio@drhassociati.com  
www.drhassociati.com

Amministrazione comunale

Sindaco


Ing. Marco Scaramellini


Assessore all'Urbanistica


Arch. Carlo Mazza


Area tecnica


Arch. Elena Abbiati  
Geom. Luciano Balsarri Ing.  
Luca Gugiatti  
Geom. Maura Libera  
Arch. Luca Orsatti

- 

Confine comunale
- 

indice di edificabilità a fini compensativi 0.10 mq/mq
- 

indice di edificabilità a fini compensativi 0.35 mq/mq
- 

indice di edificabilità a fini compensativi 0.50 mq/mq
- 

indice di edificabilità a fini compensativi 0.75 mq/mq

