



VAR. 2022
PIANO DI GOVERNO DEL TERRITORIO

PdS.2 Carta della Rete Ecologica

scala 1:10.000
data elaborazione: 09/2022
Adottato con DCC n° ____ del ____ / ____ /2022 - Approvato con DCC n° ____ del ____ / ____ /2022

Progettisti
d.r.h.architetti associati
Arch. Sergio Dinale
Arch. Paola Rigonat Hugues

collaborazione
Arch. Kristiana D'Agnolo

Venezia, via Temanza 1
Como, via Pessina 15

studio@drhassociati.com
www.drhassociati.com

Amministrazione comunale










Sindaco
Ing. Marco Scaramellini

Assessore all'Urbanistica
Arch. Carlo Mazza

Area tecnica
Arch. Elena Abbiati
Geom. Luciano Balsarri
Ing. Luca Gugiatti
Geom. Maura Libera
Arch. Luca Orsatti

 Confine comunale

Rete Ecologica

-  Elementi della rete ecologica comunale
-  Servizi senza consumo di suolo
-  Servizi con consumo di suolo
-  Territorio urbano consolidato
-  Elementi della Rete Ecologica Regionale
-  Varchi
-  Elementi della Rete Ecologica Provinciale
-  Aree boscate PIF
-  Alvei e corsi d'acqua

